

Informace o pozemku

Parcelní číslo:	st. 1656/2
Obec:	Olomouc [500496]/2
Katastrální území:	Olomouc-město [710504]
Číslo LV:	49
Výměra [m ²]:	3857
Typ parcely:	Parcela katastru nemovitostí
Mapový list:	DKM
Určení výměry:	Ze souřadnic v S-JTSK
Druh pozemku:	zastavěná plocha a nádvoří



Součástí je stavba

Budova s číslem popisným:	Olomouc [413836]/2 ; č. p. 1131; jiná stavba
Stavba stojí na pozemku:	p. č. st. 1656
Stavební objekt:	č. p. 1131/2
Ulice:	17. listopadu/2
Adresní místa:	17. listopadu 1131/8a/2

Vlastníci, jiní oprávnění

Vlastnické právo	Podíl
Univerzita Palackého v Olomouci, Křížkovského 511/8, 77900 Olomouc	

Způsob ochrany nemovitosti

Název
památkově chráněné území

Seznam BPEJ

Parcela nemá evidované BPEJ.

Omezení vlastnického práva

Nejsou evidována žádná omezení.

Jiné zápisy

Nejsou evidovány žádné jiné zápisy.

Rízení, v rámci kterých byl k nemovitosti zapsán cenový údaj

Nemovitost je v územním obvodu, kde státní správu katastru nemovitostí ČR vykonává [Katastrální úřad pro Olomoucký kraj, Katastrální pracoviště Olomouc/2](#)

Zobrazené údaje mají informativní charakter. Platnost k 18.12.2015 08:00:00.

© 2004 - 2015 [Český úřad zeměměřický a katastrální/2](#), Pod sídlištěm 1800/9, Kobylisy, 18211 Praha 8/2
Podání určená katastrálním úřadům a pracovištím zasílejte přímo na [jejich e-mail adresu/2](#).

Verze aplikace: 5.3.0 build 0

Informace o pozemku

Parcelní číslo:	409/1/2
Obec:	Olomouc [500496]
Katastrální území:	Olomouc-město [710504]
Číslo LV:	49
Výměra [m ²]:	1256
Typ parcely:	Parcela katastru nemovitostí
Mapový list:	DKM
Určení výměry:	Ze souřadnic v S-JTSK
Způsob využití:	jiná plocha
Druh pozemku:	ostatní plocha



Vlastníci, jiní oprávnění

Vlastnické právo

Podíl

Univerzita Palackého v Olomouci, Křížkovského 511/8, 77900 Olomouc

Způsob ochrany nemovitosti

Název

památkově chráněné území

Seznam BPEJ

Parcela nemá evidované BPEJ.

Omezení vlastnického práva

Nejsou evidována žádná omezení.

Jiné zápisy

Nejsou evidovány žádné jiné zápisy.

Řízení, v rámci kterých byl k nemovitosti zapsán cenový údaj

Nemovitost je v územním obvodu, kde státní správu katastru nemovitostí ČR vykonává [Katastrální úřad pro Olomoucký kraj, Katastrální pracoviště Olomouc](#)


Zobrazené údaje mají informativní charakter. Platnost k 18.12.2015 08:00:00.

© 2004 - 2015 [Český úřad zeměměřický a katastrální](#), Pod sídlištěm 1800/9, Kobylisy, 18211 Praha 8
Podání určená katastrálním úřadům a pracovištím zasílejte přímo na [jejich e-mail adresu](#)

Verze aplikace: 5.3.0 build 0

Informace o pozemku

Parcelní číslo:	409/2/2
Obec:	Olomouc [5004961]
Katastrální území:	Olomouc-město [710504]
Číslo LV:	49
Výměra [m ²]:	478
Typ parcely:	Parcela katastru nemovitostí
Mapový list:	DKM
Určení výměry:	Ze souřadnic v S-JTSK
Způsob využití:	jiná plocha
Druh pozemku:	ostatní plocha



Vlastníci, jiní oprávnění

Vlastnické právo	Podíl
Univerzita Palackého v Olomouci, Křížkovského 511/8, 77900 Olomouc	

Způsob ochrany nemovitosti

Název
památkově chráněné území

Seznam BPEJ

Parcela nemá evidované BPEJ.

Omezení vlastnického práva

Nejsou evidována žádná omezení.

Jiné zápisy

Nejsou evidovány žádné jiné zápisy.

Řízení, v rámci kterých byl k nemovitosti zapsán cenový údaj
--

Nemovitost je v územním obvodu, kde státní správu katastru nemovitostí ČR vykonává [Katastrální úřad pro Olomoucký kraj, Katastrální pracoviště Olomouc](#)

Zobrazené údaje mají informativní charakter. Platnost k 18.12.2015 08:00:00.

© 2004 - 2015 [Český úřad zeměměřický a katastrální](#), Pod sídlištěm 1800/9, Kobylisy, 18211 Praha 8
Podání určená katastrálním úřadům a pracovištím zasílejte přímo na [jejich e-mail adresu](#).

Verze aplikace: 5.3.0 build 0

Informace o pozemku

Parcelní číslo:	409/4/2
Obec:	Olomouc [5004961]
Katastrální území:	Olomouc-město [710504]
Číslo LV:	49
Výměra [m ²]:	81
Typ parcely:	Parcela katastru nemovitostí
Mapový list:	DKM
Určení výměry:	Ze souřadnic v S-JTSK
Způsob využití:	manipulační plocha
Druh pozemku:	ostatní plocha



Vlastníci, jiní oprávnění

Vlastnické právo

Podíl

Univerzita Palackého v Olomouci, Křížkovského 511/8, 77900 Olomouc

Způsob ochrany nemovitosti

Název

památkově chráněné území

Seznam BPEJ

Parcela nemá evidované BPEJ.

Omezení vlastnického práva

Nejsou evidována žádná omezení.

Jiné zápisy

Nejsou evidovány žádné jiné zápisy.

Řízení, v rámci kterých byl k nemovitosti zapsán cenový údaj

Nemovitost je v územním obvodu, kde státní správu katastru nemovitostí ČR vykonává [Katastrální úřad pro Olomoucký kraj, Katastrální pracoviště Olomouc](#)

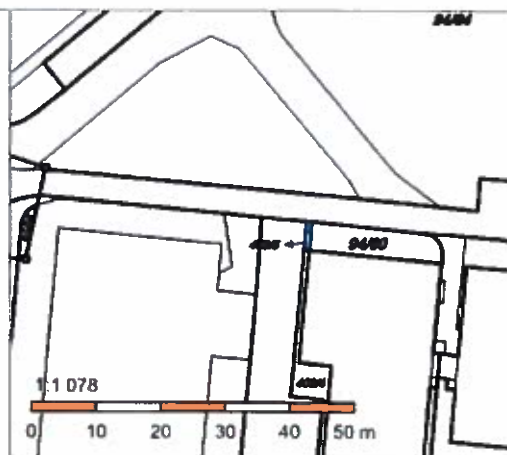
Zobrazené údaje mají informativní charakter. Platnost k 18.12.2015 08:00:00.

© 2004 - 2015 [Český úřad zeměměřický a katastrální](#), Pod sídlištěm 1800/9, Kobylisy, 18211 Praha 8
Podání určená katastrálním úřadům a pracovištím zasílejte přímo na [jejich e-mail adresu](#).

Verze aplikace: 5.3.0 build 0

Informace o pozemku

Parcelní číslo:	409/5.2
Obec:	Olomouc [500496]
Katastrální území:	Olomouc-město [710504]
Číslo LV:	49
Výměra [m ²]:	3
Typ parcely:	Parcela katastru nemovitostí
Mapový list:	DKM
Určení výměry:	Ze souřadnic v S-JTSK
Způsob využití:	manipulační plocha
Druh pozemku:	ostatní plocha



Vlastníci, jiní oprávnění

Vlastnické právo	Podíl
Univerzita Palackého v Olomouci, Křížkovského 511/8, 77900 Olomouc	

Způsob ochrany nemovitosti

Název
památkově chráněné území

Seznam BPEJ

Parcela nemá evidované BPEJ.

Omezení vlastnického práva

Nejsou evidována žádná omezení.

Jiné zápisy

Nejsou evidovány žádné jiné zápisy.

Řízení, v rámci kterých byl k nemovitosti zapsán cenový údaj
--

Nemovitost je v územním obvodu, kde státní správu katastru nemovitostí ČR vykonává [Katastrální úřad pro Olomoucký kraj, Katastrální pracoviště Olomouc](#)

Zobrazené údaje mají informativní charakter. Platnost k 18.12.2015 08:00:00.

© 2004 - 2015 [Český úřad zeměměřický a katastrální](#), [Pod sídlištěm 1800/9, Kobylisy, 18211 Praha 8](#)
Podání určená katastrálním úřadům a pracovištím zasílejte přímo na [jejich e-mail adresu](#).

Verze aplikace: 5.3.0 build 0

Informace o pozemku

Parcelní číslo:	409/6/2
Obec:	Olomouc [500496]
Katastrální území:	Olomouc-město [710504]
Číslo LV:	49
Výměra [m ²]:	88
Typ parcely:	Parcela katastru nemovitostí
Mapový list:	DKM
Určení výměry:	Ze souřadnic v S-JTSK
Způsob využití:	manipulační plocha
Druh pozemku:	ostatní plocha



Vlastníci, jiní oprávnění

Vlastnické právo

Podíl

Univerzita Palackého v Olomouci, Křížkovského 511/8, 77900 Olomouc

Způsob ochrany nemovitosti

Název

památkově chráněné území

Seznam BPEJ

Parcela nemá evidované BPEJ.

Omezení vlastnického práva

Nejsou evidována žádná omezení.

Jiné zápisy

Nejsou evidovány žádné jiné zápisy.

Řízení, v rámci kterých byl k nemovitosti zapsán cenový údaj

Nemovitost je v územním obvodu, kde státní správu katastru nemovitostí ČR vykonává [Katastrální úřad pro Olomoucký kraj, Katastrální pracoviště Olomouc](#)

Zobrazené údaje mají informativní charakter. Platnost k 18.12.2015 08:00:00.

© 2004 - 2015 [Český úřad zeměměřičský a katastrální](#), Pod sídlištěm 1800/9, Kobylisy, 18211 Praha 8
Podání určená katastrálním úřadům a pracovištím zasílejte přímo na [jejich e-mail adresu](#).

Verze aplikace: 5.3.0 build 0

Informace o pozemku

Parcelní číslo:	409/8/2
Obec:	Olomouc [500496]
Katastrální území:	Olomouc-město [710504]
Číslo LV:	49
Výměra [m ²]:	86
Typ parcely:	Parcela katastru nemovitostí
Mapový list:	DKM
Určení výměry:	Ze souřadnic v S-JTSK
Způsob využití:	jiná plocha
Druh pozemku:	ostatní plocha



Vlastníci, jiní oprávnění

Vlastnické právo

Podíl

Univerzita Palackého v Olomouci, Křížkovského 511/8, 77900 Olomouc

Způsob ochrany nemovitosti

Název

památkově chráněné území

Seznam BPEJ

Parcela nemá evidované BPEJ.

Omezení vlastnického práva

Nejsou evidována žádná omezení.

Jiné zápisy

Nejsou evidovány žádné jiné zápisy.

Řízení, v rámci kterých byl k nemovitosti zapsán cenový údaj

Nemovitost je v územním obvodu, kde státní správu katastru nemovitostí ČR vykonává [Katastrální úřad pro Olomoucký kraj, Katastrální pracoviště Olomouc](#)

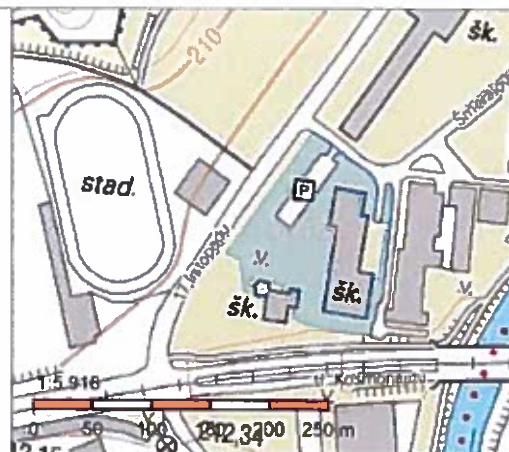
Zobrazené údaje mají informativní charakter. Platnost k 18.12.2015 08:00:00.

© 2004 - 2015 [Český úřad zeměměřický a katastrální](#), Pod sídlištěm 1800/9, Kobylisy, 18211 Praha 8
Podání určená katastrálním úřadům a pracovištím zašlejte přímo na [jejich e-mail adresu](#).

Verze aplikace: 5.3.0 build 0

Informace o pozemku

Parcelní číslo:	94/71
Obec:	Olomouc [500496]
Katastrální území:	Olomouc-město [710504]
Číslo LV:	49
Výměra [m ²]:	9425
Typ parcely:	Parcela katastru nemovitostí
Mapový list:	DKM
Určení výměry:	Ze souřadnic v S-JTSK
Způsob využití:	manipulační plocha
Druh pozemku:	ostatní plocha



Vlastníci, jiní oprávnění

Vlastnické právo

Podíl

Univerzita Palackého v Olomouci, Křížkovského 511/8, 77900 Olomouc

Způsob ochrany nemovitosti

Název

památkově chráněné území

Seznam BPEJ

Parcela nemá evidované BPEJ.

Omezení vlastnického práva

Typ

Věcné břemeno (podle listiny)

Jiné zápisy

Nejsou evidovány žádné jiné zápisy.

Řízení, v rámci kterých byl k nemovitosti zapsán cenový údaj

Nemovitost je v územním obvodu, kde státní správu katastru nemovitostí ČR vykonává [Katastrální úřad pro Olomoucký kraj, Katastrální pracoviště Olomouc](#)

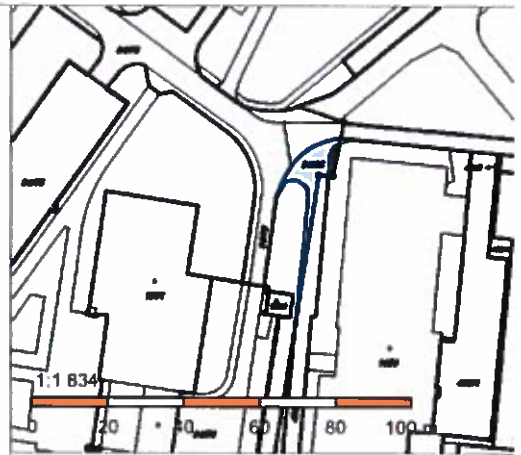
Zobrazené údaje mají informativní charakter. Platnost k 18.12.2015 08:00:00.

© 2004 - 2015 [Český úřad zeměměřický a katastrální](#), Pod sídlištěm 1800/9, Kobylisy, 18211 Praha 8
Podání určená katastrálním úřadům a pracovištím zasílejte přímo na [jejich e-mail adresu](#).

Verze aplikace: 5.3.0 build 0

Informace o pozemku

Parcelní číslo:	94/85/2
Obec:	Olomouc [500496]
Katastrální území:	Olomouc-město [710504]
Číslo LV:	49
Výměra [m ²]:	132
Typ parcely:	Parcela katastru nemovitostí
Mapový list:	DKM
Určení výměry:	Ze souřadnic v S-JTSK
Způsob využití:	jiná plocha
Druh pozemku:	ostatní plocha



Vlastníci, jiní oprávnění

Vlastnické právo

Podíl

Univerzita Palackého v Olomouci, Křížkovského 511/8, 77900 Olomouc

Způsob ochrany nemovitosti

Název

památkově chráněné území

Seznam BPEJ

Parcela nemá evidované BPEJ.

Omezení vlastnického práva

Nejsou evidována žádná omezení.

Jiné zápisy

Nejsou evidovány žádné jiné zápisy.

Řízení, v rámci kterých byl k nemovitosti zapsán cenový údaj

Nemovitost je v územním obvodu, kde státní správu katastru nemovitostí ČR vykonává [Katastrální úřad pro Olomoucký kraj, Katastrální pracoviště Olomouc](#).

Zobrazené údaje mají informativní charakter. Platnost k 18.12.2015 08:00:00.

© 2004 - 2015 [Český úřad zeměměřičský a katastrální](#), Pod sídlištěm 1800/9, Kobylisy, 18211 Praha 8
Podání určená katastrálním úřadům a pracovištím zasílejte přímo na [jejich e-mail adresu](#).

Verze aplikace: 5.3.0 build 0

Informace o stavbě

Katastrální území: [Olomouc-město \[710504\]](#)
Číslo LV: [4131](#)
Stavba stojí na pozemku: p. č. [st. 1503](#)
Typ stavby: budova bez čísla popisného nebo evidenčního
Způsob využití: stavba technického vybavení



Vlastníci, jiní oprávnění

Vlastnické právo

Podíl

ČEZ Distribuce, a. s., Teplická 874/8, Děčín IV-Podmokly, 40502 Děčín

Způsob ochrany nemovitosti

Název

památkově chráněné území

Omezení vlastnického práva

Nejsou evidována žádná omezení.

Jiné zápisy

Typ

Samostatná stavba

Řízení, v rámci kterých byl k nemovitosti zapsán cenový údaj

Nemovitost je v územním obvodu, kde státní správu katastru nemovitostí ČR vykonává [Katastrální úřad pro Olomoucký kraj, Katastrální pracoviště Olomouc](#).

Zobrazené údaje mají informativní charakter. Platnost k 18.12.2015 08:00:00.

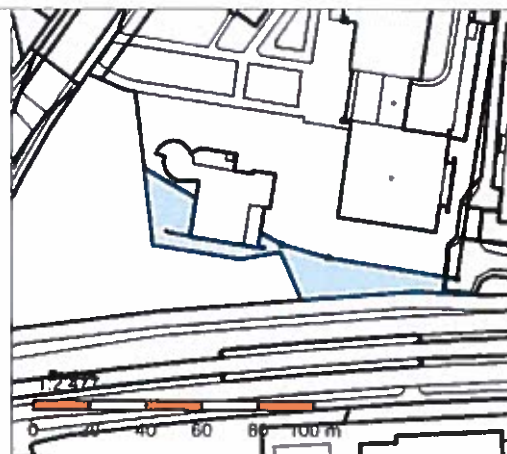
© 2004 - 2015 [Český úřad zeměměřický a katastrální](#), Pod sídlištěm 1800/9, Kobylisy, 18211 Praha 8

Podání určená katastrálním úřadům a pracovištím zasílejte přímo na [jejich e-mail adresu](#).

Verze aplikace: 5.3.0 build 0

Informace o pozemku

Parcelní číslo:	94/60
Obec:	Olomouc [500496]
Katastrální území:	Olomouc-město [710504]
Číslo LV:	49
Výměra [m ²]:	1142
Typ parcely:	Parcela katastru nemovitostí
Mapový list:	DKM
Určení výměry:	Ze souřadnic v S-JTSK
Způsob využití:	sportoviště a rekreační plocha
Druh pozemku:	ostatní plocha



Vlastníci, jiní oprávnění

Vlastnické právo	Podíl
Univerzita Palackého v Olomouci, Křížkovského 511/8, 77900 Olomouc	

Způsob ochrany nemovitosti

Název
památkově chráněné území

Seznam BPEJ

Parcela nemá evidované BPEJ.

Omezení vlastnického práva

Typ
Věcné břemeno (podle listiny)

Jiné zápisy

Nejsou evidovány žádné jiné zápisy.

Řízení, v rámci kterých byl k nemovitosti zapsán cenový údaj

Nemovitost je v územním obvodu, kde státní správu katastru nemovitostí ČR vykonává [Katastrální úřad pro Olomoucký kraj, Katastrální pracoviště Olomouc](#)

Zobrazené údaje mají informativní charakter. Platnost k 18.12.2015 08:00:00.

© 2004 - 2015 [Český úřad zeměměřický a katastrální](#), Pod sídlištěm 1800/9, Kobylisy, 18211 Praha 8
Podání určená katastrálním úřadům a pracovištím zasílejte přímo na [jejich e-mail adresu](#).

Verze aplikace: 5.3.0 build 0

Informace o pozemku

Parcelní číslo:	94/782
Obec:	Olomouc [5004961]
Katastrální území:	Olomouc-město [710504]
Číslo LV:	10001
Výměra [m ²]:	666
Typ parcely:	Parcela katastru nemovitostí
Mapový list:	DKM
Určení výměry:	Ze souřadnic v S-JTSK
Způsob využití:	ostatní komunikace
Druh pozemku:	ostatní plocha



Vlastníci, jiní oprávnění

Vlastnické právo	Podíl
Statutární město Olomouc, Horní náměstí 583, 77900 Olomouc	

Způsob ochrany nemovitosti

Název
památkově chráněné území

Seznam BPEJ

Parcela nemá evidované BPEJ.

Omezení vlastnického práva

Nejsou evidována žádná omezení.

Jiné zápisy

Nejsou evidovány žádné jiné zápisy.

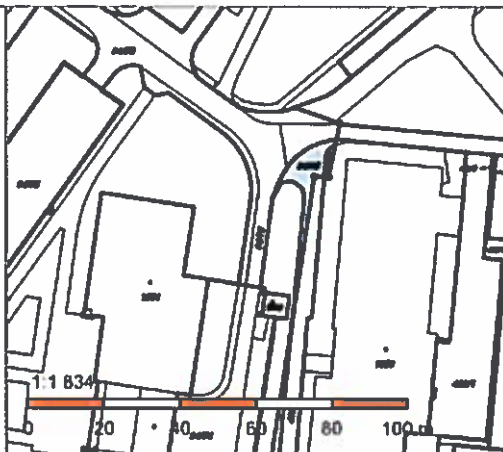
Řízení, v rámci kterých byl k nemovitosti zapsán cenový údaj
--

Nemovitost je v územním obvodu, kde státní správu katastru nemovitostí ČR vykonává [Katastrální úřad pro Olomoucký kraj, Katastrální pracoviště Olomouc](#).

Zobrazené údaje mají informativní charakter. Platnost k 18.12.2015 08:00:00.

Informace o pozemku

Parcelní číslo:	94/852
Obec:	Olomouc [5004961]
Katastrální území:	Olomouc-město [710504]
Číslo LV:	49
Výměra [m ²]:	132
Typ parcely:	Parcela katastru nemovitostí
Mapový list:	DKM
Určení výměry:	Ze souřadnic v S-JTSK
Způsob využití:	jiná plocha
Druh pozemku:	ostatní plocha



Vlastníci, jiní oprávnění

Vlastnické právo	Podíl
Univerzita Palackého v Olomouci, Křížkovského 511/8, 77900 Olomouc	

Způsob ochrany nemovitosti

Název
památkově chráněné území

Seznam BPEJ

Parcela nemá evidované BPEJ.

Omezení vlastnického práva

Nejsou evidována žádná omezení.

Jiné zápisy

Nejsou evidovány žádné jiné zápisy.

Řízení, v rámci kterých byl k nemovitosti zapsán cenový údaj
--

Nemovitost je v územním obvodu, kde státní správu katastru nemovitostí ČR vykonává [Katastrální úřad pro Olomoucký kraj, Katastrální pracoviště Olomouc](#)

Zobrazené údaje mají informativní charakter. Platnost k 18.12.2015 08:00:00.

Informace o pozemku

Parcelní číslo:	94/852
Obec:	Olomouc [5004961]
Katastrální území:	Olomouc-město [710504]
Číslo LV:	10001
Výměra [m²]:	8
Typ parcely:	Parcela katastru nemovitostí
Mapový list:	DKM
Určení výměry:	Ze souřadnic v S-JTSK
Způsob využití:	jiná plocha
Druh pozemku:	ostatní plocha

Vlastníci, jiní oprávnění

Vlastnické právo	Podíl
Statutární město Olomouc, Horní náměstí 583, 77900 Olomouc	

Způsob ochrany nemovitosti

Název
památkově chráněné území

Seznam BPEJ

Parcela nemá evidované BPEJ.

Omezení vlastnického práva

Nejsou evidována žádná omezení.

Jiné zápisy

Nejsou evidovány žádné jiné zápisy.

Řízení, v rámci kterých byl k nemovitosti zapsán cenový údaj

Nemovitost je v územním obvodu, kde státní správu katastru nemovitostí ČR vykonává [Katastrální úřad pro Olomoucký kraj, Katastrální pracoviště Olomouc](#)

Zobrazené údaje mají informativní charakter. Platnost k 18.12.2015 08:00:00.

Informace o pozemku

Parcelní číslo:	409/9/2
Obec:	Olomouc [500496]
Katastrální území:	Olomouc-město [710504]
Číslo LV:	784
Výměra [m ²]:	72
Typ parcely:	Parcela katastru nemovitostí
Mapový list:	DKM
Určení výměry:	Ze souřadnic v S-JTSK
Způsob využití:	jiná plocha
Druh pozemku:	ostatní plocha



Vlastníci, jiní oprávnění

Vlastnické právo	Podíl
Olomoucký kraj, Jeremenkova 1191/40a, Hodolany, 77900 Olomouc	
Hospodaření se svěřeným majetkem kraje	Podíl
Střední škola technická a obchodní, Olomouc, Kosinova 4, Kosinova 872/4, 77200 Olomouc	

Způsob ochrany nemovitosti

Název
památkově chráněné území

Seznam BPEJ

Parcela nemá evidované BPEJ.

Omezení vlastnického práva

Nejsou evidována žádná omezení.

Jiné zápisy

Nejsou evidovány žádné jiné zápisy.

Řízení, v rámci kterých byl k nemovitosti zapsán cenový údaj

Nemovitost je v územním obvodu, kde státní správu katastru nemovitostí ČR vykonává [Katastrální úřad pro Olomoucký kraj, Katastrální pracoviště Olomouc](#).

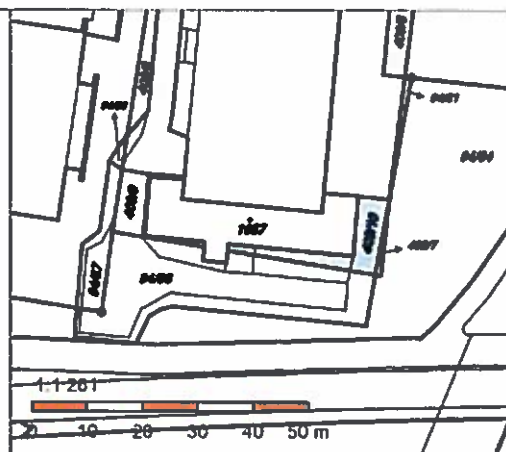
Zobrazené údaje mají informativní charakter. Platnost k 18.12.2015 08:00:00.

© 2004 - 2015 [Český úřad zeměměřický a katastrální](#), Pod sídlištěm 1800/9, Kobylisy, 18211 Praha 8
Podání určená katastrálním úřadům a pracovištím zasílejte přímo na [jejich e-mail adresu](#).

Verze aplikace: 5.3.0 build 0

Informace o pozemku

Parcelní číslo:	409/10
Obec:	Olomouc [500496]
Katastrální území:	Olomouc-město [710504]
Číslo LV:	784
Výměra [m ²]:	111
Typ parcely:	Parcela katastru nemovitostí
Mapový list:	DKM
Určení výměry:	Ze souřadnic v S-JTSK
Způsob využití:	jiná plocha
Druh pozemku:	ostatní plocha



Vlastníci, jiní oprávnění

Vlastnické právo	Podíl
Olomoucký kraj, Jeremenkova 1191/40a, Hodolany, 77900 Olomouc	
Hospodaření se svěřeným majetkem kraje	Podíl
Střední škola technická a obchodní, Olomouc, Kosinova 4, Kosinova 872/4, 77200 Olomouc	

Způsob ochrany nemovitosti

Název
památkově chráněné území

Seznam BPEJ

Parcela nemá evidované BPEJ.

Omezení vlastnického práva

Nejsou evidována žádná omezení.

Jiné zápisy

Nejsou evidovány žádné jiné zápisy.

Řízení, v rámci kterých byl k nemovitosti zapsán cenový údaj

Nemovitost je v územním obvodu, kde státní správu katastru nemovitostí ČR vykonává [Katastrální úřad pro Olomoucký kraj, Katastrální pracoviště Olomouc](#)

Zobrazené údaje mají informativní charakter. Platnost k 18.12.2015 08:00:00.

© 2004 - 2015 [Český úřad zeměměřický a katastrální](#), Pod sídlištěm 1800/9, Kobylisy, 18211 Praha 8
Podání určená katastrálním úřadům a pracovištím zasílejte přímo na [jejich e-mail adresu](#).

Verze aplikace: 5.3.0 build 0

Informace o pozemku

Parcelní číslo:	st. 1657
Obec:	Olomouc [500496]
Katastrální území:	Olomouc-město [710504]
Číslo LV:	784
Výměra [m ²]:	332
Typ parcely:	Parcela katastru nemovitostí
Mapový list:	DKM
Určení výměry:	Ze souřadnic v S-JTSK
Druh pozemku:	zastavěná plocha a nádvoří



Součástí je stavba

Budova s číslem popisným:	Olomouc [413836] ; č. p. 1128; stavba občanského vybavení
Stavba stojí na pozemku:	p. č. st. 1657
Stavební objekt:	č. p. 1128
Ulice:	17. listopadu
Adresní místa:	17. listopadu 1128/6a

Vlastníci, jiní oprávnění

Vlastnické právo	Podíl
Olomoucký kraj, Jeremenkova 1191/40a, Hodolany, 77900 Olomouc	
Hospodaření se svěřeným majetkem kraje	Podíl
Střední škola technická a obchodní, Olomouc, Kosinova 4, Kosinova 872/4, 77200 Olomouc	

Způsob ochrany nemovitosti

Název	
památkově chráněné území	

Seznam BPEJ

Parcela nemá evidované BPEJ.

Omezení vlastnického práva

Nejsou evidována žádná omezení.

Jiné zápisy

Nejsou evidovány žádné jiné zápisy.

Řízení, v rámci kterých byl k nemovitosti zapsán cenový údaj

Nemovitost je v územním obvodu, kde státní správu katastru nemovitostí ČR vykonává [Katastrální úřad pro Olomoucký kraj, Katastrální pracoviště Olomouc](#)

Zobrazené údaje mají informativní charakter. Platnost k 18.12.2015 08:00:00.

Informace o pozemku

Parcelní číslo:	94/101
Obec:	Olomouc [500496]
Katastrální území:	Olomouc-město [710504]
Číslo LV:	778
Výměra [m ²]:	1394
Typ parcely:	Parcela katastru nemovitostí
Mapový list:	DKM
Určení výměry:	Ze souřadnic v S-JTSK
Způsob využití:	manipulační plocha
Druh pozemku:	ostatní plocha



Vlastníci, jiní oprávnění

Vlastnické právo

Podíl

Tělovýchovná Jednota Lodní Sporty Olomouc, 17. listopadu 1047/10, 77900 Olomouc

Způsob ochrany nemovitosti

Název

památkově chráněné území

Seznam BPEJ

Parcela nemá evidované BPEJ.

Omezení vlastnického práva

Nejsou evidována žádná omezení.

Jiné zápisy

Nejsou evidovány žádné jiné zápisy.

Řízení, v rámci kterých byl k nemovitosti zapsán cenový údaj

Nemovitost je v územním obvodu, kde státní správu katastru nemovitostí ČR vykonává [Katastrální úřad pro Olomoucký kraj, Katastrální pracoviště Olomouc](#)

Zobrazené údaje mají informativní charakter. Platnost k 18.12.2015 08:00:00.

© 2004 - 2015 [Český úřad zeměměřický a katastrální](#), Pod sídlištěm 1800/9, Kobylisy, 18211 Praha 8
Podání určená katastrálním úřadům a pracovištím zasílejte přímo na [jejich e-mail adresu](#).

Verze aplikace: 5.3.0 build 0

Informace o pozemku

Parcelní číslo:	94/81
Obec:	Olomouc [500496]
Katastrální území:	Olomouc-město [710504]
Číslo LV:	10001
Výměra [m ²]:	14
Typ parcely:	Parcela katastru nemovitostí
Mapový list:	DKM
Určení výměry:	Ze souřadnic v S-JTSK
Způsob využití:	manipulační plocha
Druh pozemku:	ostatní plocha



Vlastníci, jiní oprávnění

Vlastnické právo

Podíl

Statutární město Olomouc, Horní náměstí 583, 77900 Olomouc

Způsob ochrany nemovitosti

Název

památkově chráněné území

Seznam BPEJ

Parcela nemá evidované BPEJ.

Omezení vlastnického práva

Nejsou evidována žádná omezení.

Jiné zápisy

Nejsou evidovány žádné jiné zápisy.

Řízení, v rámci kterých byl k nemovitosti zapsán cenový údaj

Nemovitost je v územním obvodu, kde státní správu katastru nemovitostí ČR vykonává [Katastrální úřad pro Olomoucký kraj, Katastrální pracoviště Olomouc](#).

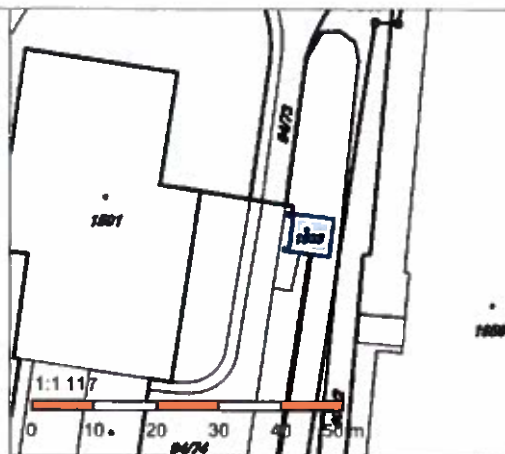
Zobrazené údaje mají informativní charakter. Platnost k 18.12.2015 08:00:00.

© 2004 - 2015 [Český úřad zeměměřický a katastrální](#), Pod sídlištěm 1800/9, Kobylisy, 18211 Praha 8
Podání určená katastrálním úřadům a pracovištím zasílejte přímo na [jejich e-mail adresu](#).

Verze aplikace: 5.3.0 build 0

Informace o pozemku

Parcelní číslo:	st. 1503/2
Obec:	Olomouc [5004961/2]
Katastrální území:	Olomouc-město [710504]
Číslo LV:	4131
Výměra [m ²]:	40
Typ parcely:	Parcela katastru nemovitostí
Mapový list:	DKM
Určení výměry:	Ze souřadnic v S-JTSK
Druh pozemku:	zastavěná plocha a nádvoří
Stavba na pozemku:	bez čp / č. ev., stavba technického vybavení



Vlastníci, jiní oprávnění

Vlastnické právo	Podíl
ČEZ Distribuce, a. s., Teplická 874/8, Děčín IV-Podmokly, 40502 Děčín	

Způsob ochrany nemovitosti

Název
památkově chráněné území

Seznam BPEJ

Parcela nemá evidované BPEJ.

Omezení vlastnického práva

Nejsou evidována žádná omezení.

Jiné zápisy

Nejsou evidovány žádné jiné zápisy.

Řízení, v rámci kterých byl k nemovitosti zapsán cenový údaj

Nemovitost je v územním obvodu, kde státní správu katastru nemovitostí ČR vykonává [Katastrální úřad pro Olomoucký kraj, Katastrální pracoviště Olomouc](#)

Zobrazené údaje mají informativní charakter. Platnost k 13.01.2016 08:00:00.

© 2004 - 2016 [Český úřad zeměměřický a katastrální](#), Pod sídlištěm 1800/9, Kobylisy, 18211 Praha 8
Podání určená katastrálním úřadům a pracovištím zasílejte přímo na [jejich e-mail adresu](#).

Verze aplikace: 5.3.0 build 0